



АДМИНИСТРАЦИЯ ГОРОДА ПЕРМИ  
ДЕПАРТАМЕНТ ЗЕМЕЛЬНЫХ ОТНОШЕНИЙ

РЕШЕНИЕ

О размещении объектов № 1937 от 18.10.2019

г. Пермь, ул. Сибирская, 15

Департамент земельных отношений администрации города Перми в соответствии с пунктом 3 статьи 39.36 Земельного кодекса Российской Федерации, Положением о порядке и условиях размещения объектов на землях или земельных участках, находящихся в государственной или муниципальной собственности, на территории Пермского края без предоставления земельных участков и установления сервитутов, утвержденным постановлением Правительства Пермского края от 22.07.2015 № 478-п

**разрешает:** АО «Газпром газораспределение Пермь» (ИНН 5902183841, ОГРН 1025900512670, место нахождения: 614000, Пермский край, г. Пермь, ул. Петропавловская, д. 43)

**размещение объекта:** газопровод давлением до 1,2 Мпа, для размещения которого не требуется разрешения на строительство, к жилому дому по адресу: Пермский край, г. Пермь, Свердловский район, пер. 2-й Ромашковый, 12

**на землях:** государственная собственность на которые не разграничена

**на срок:** 11 месяцев

**местоположение:** Пермский край, г. Пермь, Свердловский район, пер. 2-й Ромашковый

**способ размещения объекта:** подземный

Территория, согласно схеме, расположена в зоне с особыми условиями использования территорий: приаэродромная территория аэродрома аэропорта Большое Савино.

АО «Газпром газораспределение Пермь»:

1. Соблюдать правила охранных зон воздушного пространства, установленные постановлением Правительства Российской Федерации от 11.03.2010 № 138 «Об утверждении Федеральных правил использования воздушного пространства Российской Федерации»;

2. В соответствии с пунктом 7(2) Положения о порядке и условиях размещения объектов на землях или земельных участках, находящихся в государственной или муниципальной собственности, на территории Пермского края без предоставления земельных участков и установления сервитутов, утвержденного постановлением Правительства Пермского края от 22.07.2015 № 478-п, представить в департамент земельных отношений администрации города Перми в течение 1 месяца с момента размещения объектов материалы

контрольной геодезической съемки размещенных объектов на бумажном и электронном носителях на безвозмездной основе.

В соответствии со статьей 20<sup>1</sup> Закона Пермского края от 14.09.2011 № 805-ПК «О градостроительной деятельности в Пермском крае» АО «Газпром газораспределение Пермь»:

1. Не позднее, чем за 10 рабочих дней до начала строительства и (или) реконструкции безвозмездно передает в департамент градостроительства и архитектуры администрации города Перми один экземпляр копий разделов проектной документации, предусмотренных пунктом 1 части 12 статьи 48 Градостроительного кодекса Российской Федерации;

2. В течение 10 рабочих дней после окончания работ по строительству, реконструкции безвозмездно передать в департамент градостроительства и архитектуры администрации города Перми схему, отображающую расположение объекта и сетей инженерно-технического обеспечения, подписанную застройщиком (техническим заказчиком), с приложением текстового и графического описания местоположения границ охранной и санитарно-защитной зоны, перечень координат характерных точек границ такой зоны.

**Приложение:** схема предполагаемых к использованию земель или части земельного участка на 2 л. в 1 экз.

Начальник отдела  
предоставления земельных участков  
по работе с юридическими лицами



Н.М. Санникова



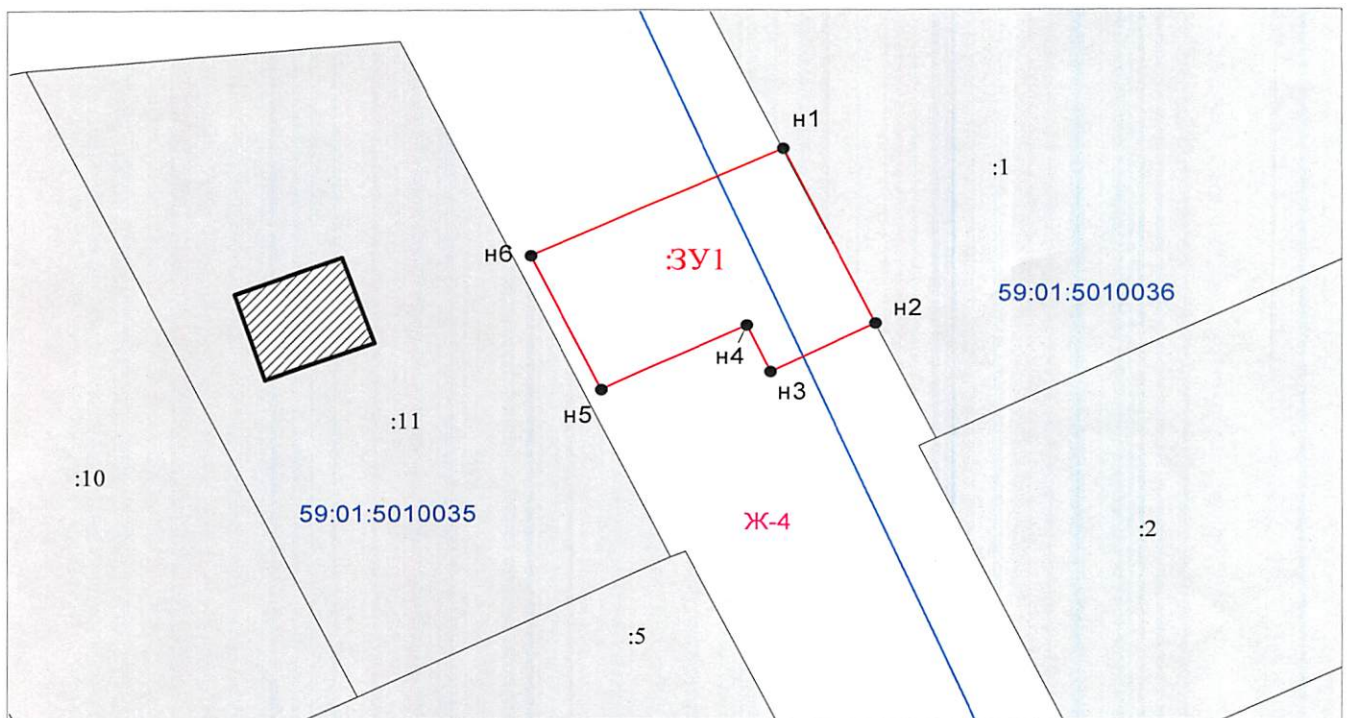
2115

Объект: Газопровод давлением до 1.2 Мпа. для размещения которого не требуется разрешения на строительство к жилому дому по адресу: : край Пермский, г. Пермь, р-н Свердловский, ул. пер. 2-й Ромашковый, 12;  
Местоположение: край Пермский, г. Пермь, р-н Свердловский, ул. пер. 2-й Ромашковый;  
Площадь земель или части земельного участка: 197 м<sup>2</sup>;  
Категория земель: земли населенных пунктов;  
Вид разрешенного использования: -  
Система координат МСК59

Каталог координат, м











№ точки границ	X	Y
н1	509092,66	2242561,23
н2	509080,77	2242566,96
н3	509077,54	2242560,48
н4	509080,61	2242559,05
н5	509076,32	2242549,98
н6	509085,38	2242545,58

Описание границ смежных землепользователей:  
 Границы н1-н2 - земельный участок 59:01:5010036:1;  
 Границы н2-н1 - земли общего пользования.



**Масштаб 1:500**

**Условные обозначения:**

- |   |   |
|---|---|
|              | Граница охранных и территориальных зон  |
|              | Существующая часть границы, сведения о которой достаточны для определения её местоположения             |
|              | Характерная точка границы, сведения о которой позволяют однозначно определить ее положение на местности |
|  :17         | Кадастровый номер земельного участка  |
|              | Граница кадастрового деления  |
| <b>59:01:4011330</b>  | Номер кадастрового квартала по сведениям ГКН  |
|  н1          | Обозначение характерной точки границ  |
|              | Граница образуемого земельного участка  |
|  :ЗУ1        | Обозначение образуемого земельного участка  |
|  Ж-4         | Обозначение территориальной зоны  |
|  59.01.2.210 | Обозначение охранной зоны   |

Заявитель: АО "Газпром газораспределение Пермь" по доверенности М.П. Малых  
(подпись, расшифровка подписи)  
МП (для юридических лиц и индивидуальных предпринимателей)

